

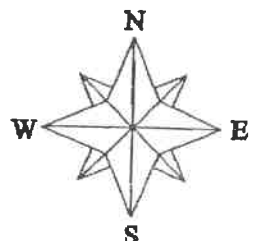
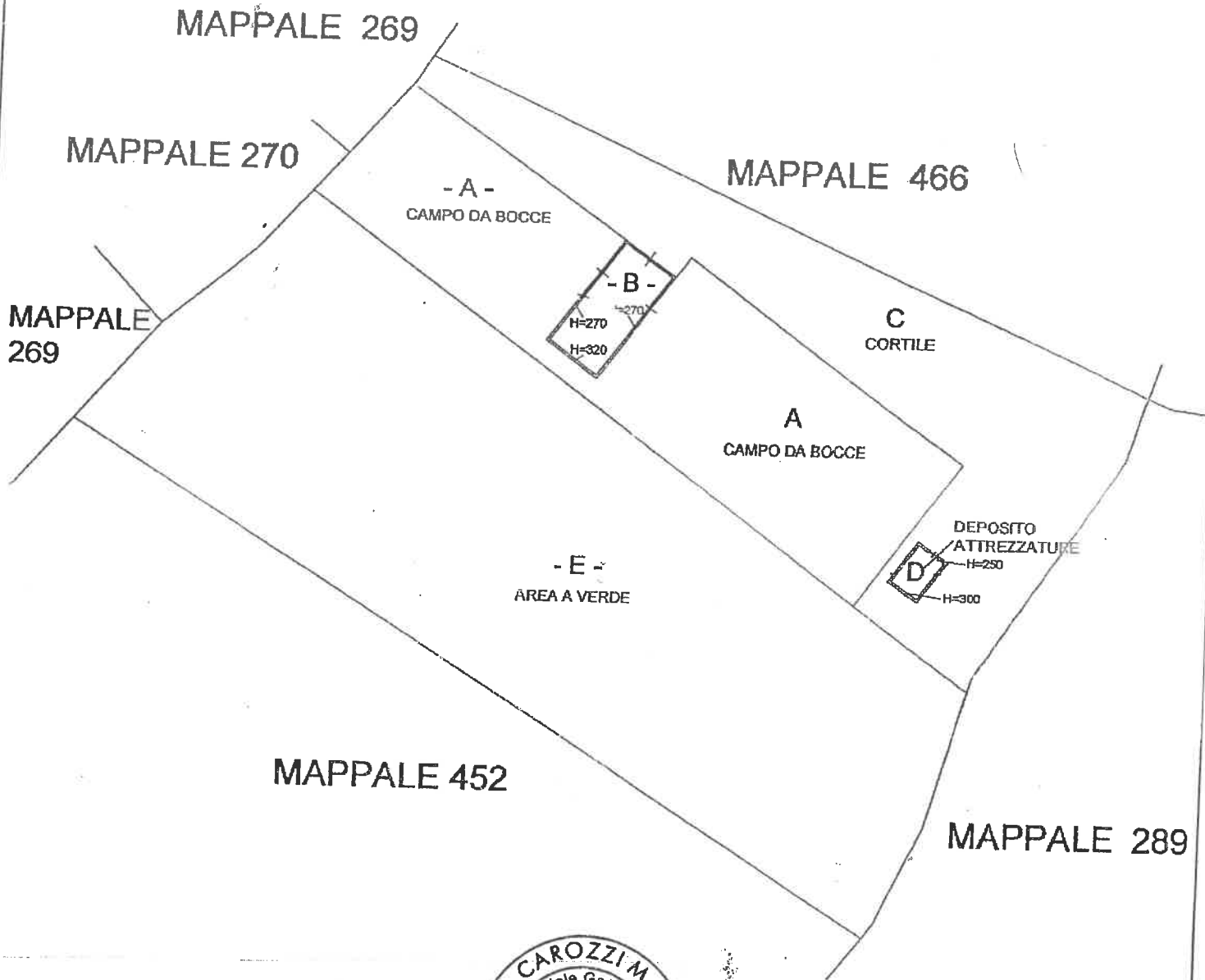
Identificativi Catastali:  
Sezione:  
Foglio: 6  
Particella: 569  
Subalterno:

Compilata da:  
Carozzi Marco  
Iscritto all'albo:  
Geometri  
Prov. Alessandria

N. 2233

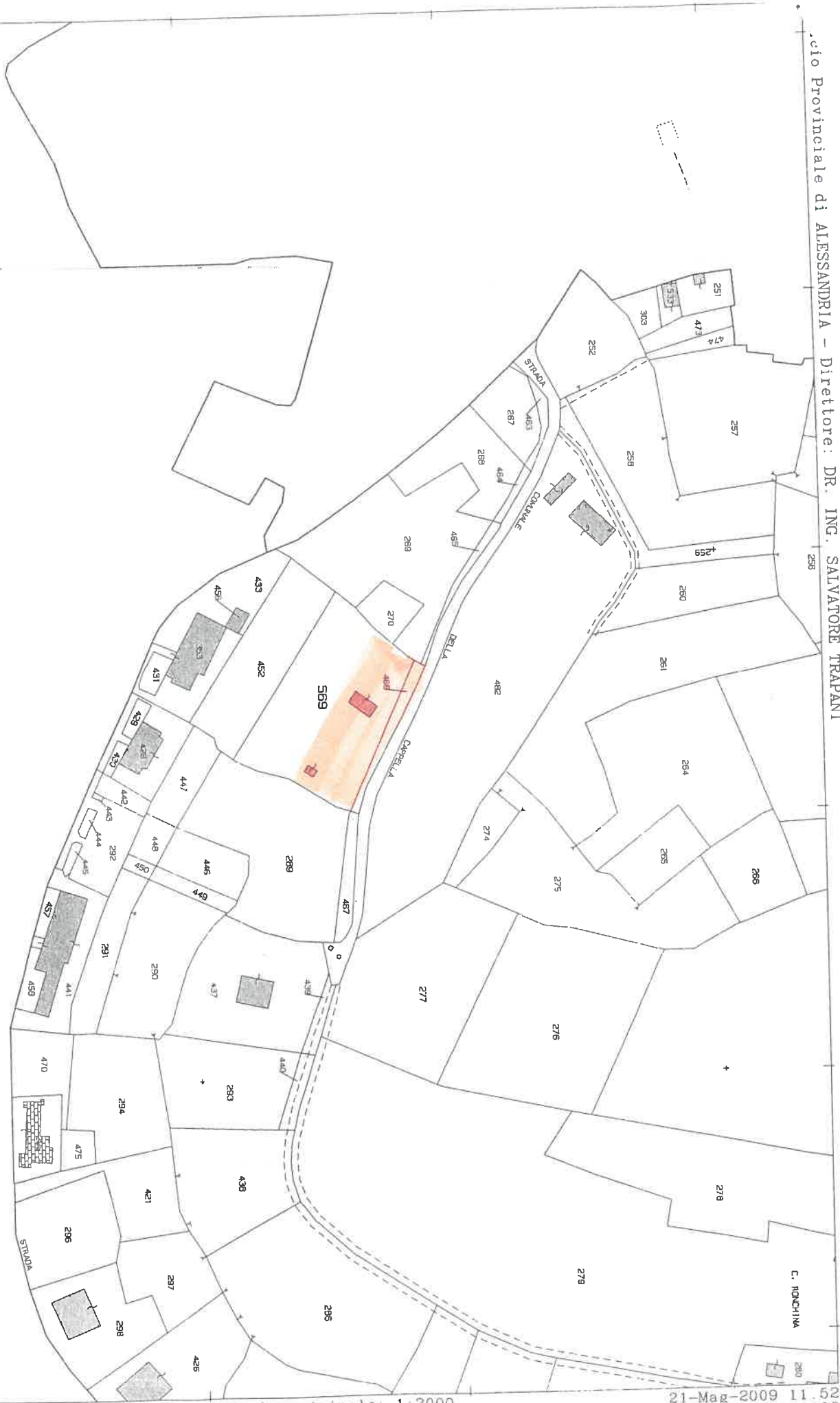
Scheda n. 1

Scala 1:500



PIANTA PIANO TERRENO

cio Provinciale di ALESSANDRIA - Direttore: DR. ING. SALVATORE TRAPANI



Per Visura

Scala originale: 1:2000  
 Dimensione cornice: 534.000 x 378.000 metri  
 Prot. n. AL0139643/2009

21-Mag-2009 11:52  
 2009